

ČÍMĚŘSKO

informační list obce Číměř s osadami

únor 2024

Vážení sousedé, dostává se vám do rukou další vydání zpravodaje Číměřska. V minulých letech jste byli zvyklí obdržet vydání zpravodaje ještě před vánočními svátky. Letos jsme se rozhodli s vydáním počkat na nový rok, a to proto, že většina redakčního týmu má svá zaměstnání a doba předvánoční je pro ně hodně pracovně napjatá.

Kdo sledujete trochu dění v obci alespoň prostřednictvím našeho zpravodaje, tak víte, že loňský rok byl z pohledu investičních akcí opravdu rekordní. I několik současně vedených staveb vyžadovalo velké pracovní vypětí zastupitelů i zaměstnanců obce, kteří se kolem tohoto dění pohybovali a zajišťovali spoustu souvisejících prací, za což jim patří velký dík. Investiční aktivita byla také velkou zátěží pro obecní pokladnu. V následujících dvou až třech letech rozsah těchto akcí poněkud omezíme a soustředíme se zejména na údržbu obecního majetku. Důvo-

dem je rozhodnutí zastupitelů investovat do rozvoje obce formou přípravy pozemků, projektováním a přípravou infrastruktury pro možnou výstavbu nových rodinných domů. V současné době vykupujeme pozemky, na kterých územní plán takovou výstavbu umožňuje. Připravujeme také projekty pro další investiční akce, jako jsou výstavby bytů, výstavba nové vodárny v Bílé a podobně.

Stejně jako v loňském roce se můžete těšit na všechny kulturní a společenské akce, které jsme pořádali a které se již staly tradičními. Pokud někdo přijde se zajímavým a smysluplným nápadem na další akci, rádi ho podpoříme nebo mu pomůžeme.

Vážení a milí spoluobčané, i když z veřejného prostoru často slyšíme, jak hrozně se máme, jak je všechno špatně... Není! Patříme mezi tu nejšťastnější třetinu světa, která netrpí hladu, které teče z kohoutku voda, které sví-

tí doma světlo, která má doma teplo. Patříme mezi ty šťastné, kteří mohou jezdit na dovolenou a cestovat prakticky po celém světě. A jako bonus žijeme v krásném místě, kam naopak jiní na dovolenou rádi jezdí. Patříme mezi tu šťastnou část lidstva, protože se u nás neválčí, i když pár set kilometrů od nás zbytečně umírají nevinní lidé. Proto nám všem přeji, abychom k té šťastnější části světa patřili i nadále, protože to není samozřejmost, i když se nám to tak může zdát. Přeji vám všem hodně zdraví a štěstí v roce 2024, mnoho úspěchů, a aby vám tento rok přinesl hodně radosti.

Radek Kněžínek
starosta obce



Obecní kaleidoskop



Oprava kapličky pod Bídou

Zaměstnanci obce a brigádníci společnými silami opravili kapličku v pastvinách za Sedlem směrem k Bídě. Kaplička je dobře přístupná, vydáte-li se k ní na procházku. Naleznete ji, když půjdete ze Sedla směrem na Číměř a přibližně tři sta metrů za Sedlem odbočíte doleva na novou zpevněnou komunikaci. Kapličku najdete po cca dalších pěti stech metrech pod vysokou višňí.



Oprava hlavního průtahu Číměří

Při otvírání Číměřské přeložky u motorestu slíbili zástupci Jihočeského kraje, že se pokusí co nejdříve opravit i hlavní průtah Číměří. Uběhl rok a začalo se frézovat. I když nám stavba necelé tři týdny poněkud komplikovala život, je třeba ocenit snahu Jihočeského kraje, který v letošním roce investoval do silnic na Číměřsku velké finanční prostředky.

Hubertská mše

Hezkou tradici založila obec Číměř a Myslivecké sdružení Kamenný stůl Číměř. Počátkem listopadu se opět konala Hubertská mše svatá, kterou hudebně doprovodili Jihočeští trubači. Lesní rohy v prostorách kostela zní opravdu nádherně. Mši celeburoval pan páter Miroslav Štrunc.



Adventní koncert

I přes sněhovou kalamitu se první adventní víkend uskutečnil v kostele sv. Jiljí krásný koncert jindřichohradeckého pěveckého souboru Jakoubek. Kostelem zazněly zejména historické vánoční písně z různých koutů světa.




Budky pro rorýse

Díky iniciativě paní Ilony Novákové byly na vrchní část budovy čp. 42 umístěny tři budky pro rorýse, kteří zde před rekonstrukcí pláště budovy hnízdili ve skulinách pod plechováním. Doufáme, že se nám příští rok vrátí a ocení novou možnost hnízdění.



Oprava domu čp. 42 v Číměři

Nové střešní krytiny a nové fasády se dočkal původní historický dům čp. 42 na číměřské návsi. Dříve se v domě nacházelo zdravotní středisko. V současné době dům slouží k bydlení. Na snímku jsou sestry Anička a Terežka Krninské, které po ochranném nátěru vrací na střechu původní hromosvody.



Oprava lavic v kostele

Do rozsáhlé opravy silně poškozených lavic v kostele sv. Jiljí v Číměři se pustil místní truhlář Míla Málek. Vzhledem k tomu, že se kvapem blížila Hubertská mše a adventní koncerty, musela Mílovi pomoci celá rodina. Výsledek je perfektní. Děkujeme.



Zpívání koled na Číměřsku

Stalo se již hezkou tradicí, že se lidé na Číměřsku scházejí ke společnému zpěvu koled v průběhu adventního období. V Číměři to bývá na návsi u kašny v rámci celostátní akce Česko zpívá koledy, ve Lhotě a v Sedle se zpívá v kaplích, které bývají pěkně zaplněné.



Koncert žáků ZUŠ Jindřichův Hradec

O tom, že se číměřský kostel stal i stánkem kultury, se přesvědčilo početné publikum, které dorazilo na tradiční vánoční koncert žáků základní umělecké školy z Jindřichova Hradce. Své umění zde předvedlo více než třicet mladých umělců. Na tomto místě je třeba poděkovat i číměřským hasičům, kteří se celý advent starali o teplé nápoje pro účastníky všech kulturních akcí.



Rekonstrukce mostu v Číměři

Kompletní rekonstrukce se konečně dočkal most přes Koštěnický potok v tzv. Uličce v Číměři. Dodavatel, firma Swietelsky pod vedením stavbyvedoucího Petra Kodady, provedl celkovou sanaci konstrukce mostu, vyztužení nosných pilířů, položil nový povrch až ke křižovatce s ulicí Dobrovodskou a namontoval nové zábradlí. Rekonstrukce byla dokončena koncem září 2023.



Nový kontejnerový návěs

Do stáje technických služeb obce přibyl nový kontejnerový návěs za traktor s větším kontejnerem. Na rozdíl od stávajícího nosiče kontejnerů má větší nosnost a díky traktoru zvládne i těžší terén.



Mikuláš

Tak jako každý rok, i letos naši vesničku navštívil Mikuláš s andělem, které doprovázeli čerti i čertice. Čertovská banda se opět přesvědčila, že u nás jsou hodné děti, a tak všechny zůstaly u svých rodičů. Jediný hříšník byl pan starosta, ovšem čerti měli malý pytel, a z toho důvodu nebyl odnesen do pekla. Děkujeme všem čertům, Mikuláši i andělovi a pro příště doporučujeme větší pytel.



Nové parkoviště u čp. 33

Koncem listopadu dokončila I. Kamenická s. r. o. parkoviště u spodního okálu v Číměři, který je v majetku obce. Před samotnou opravou a výměnou povrchu musela být kompletně vyměněna nefunkční dešťová kanalizace. Na jaře zbývá provést ještě terénní úpravy přílehlého okolí.



Vánoce ve školce

Krásnou vánoční besídku si pro své rodiče připravily děti v mateřské škole v Číměři. Když má přinést Ježíšek dárky do školky, pozvou si ke svému představení zaměstnance obce, se kterými se pak podělí o radost z dárků, které pod stromečkem našly. Zaměstnanci touto cestou děkují za pozvání, krásné představení a výborný bramborový salát.



Tradiční výlov Kapličáku v Sedle

Jako každý poslední víkend v říjnu se i tentokrát konal výlov rybníka u kaple v Sedle. Tento výlov je tradičně spojen s dobrým jídlem a pitím, ale také posezením při dechovce za doprovodu Sedelské Zoufalky. Pořadatelé tímto děkují dobrovolným hasičům z Číměře za postavení stanu, díky čemuž se mohla zábava protáhnout do pozdních večerních hodin.



Vepřové hody

300 jitrnic, 150 jelit, 14 tlačenek, 30 kg sádla, 60 kg ovaru, 5 kg škvarkové pomazánky, 30 litrů guláše, 50 litrů prdeláčky, 220 řízků, 150 koláčků a spousta buchet od hospodyněk, 10 sudů piva... To vše spořádali návštěvníci tradičních vepřových hodů v Číměři. Obec Číměř tímto děkuje týmu řez-

níků a pomocníků pod vedením místostarosty Jardy Janaty za přípravu a výdej výborných zabijačkových pochoutek a Ireně Molové, která připravila tu spoustu řízků a koláčků. Děkujeme dobrovolným hasičům a zaměstnancům obce za přípravu a úklid zázemí a perfektní obsluhu hostů. Zase jsme dokázali, že tohle umíme a Číměřsko se prostě baví.



Číměřští ptačí obyvatelé

Máme to štěstí, že žijeme tady. V krásné krajině bohaté na lesy, rybníky a bludná skaliska. Pole jsou ještě rozdělena remízky a mezemi, ve kterých nachází úkryt spousta zvířete a které jsou i vyhledávaným hnízdištěm mnoha ptáků. Nejen příroda, ale i lidé mohou trochu napomoci těm ptačím druhům, které se spoléhají jen na nás, na lidi, abychom jim pomohli zahrnout a každé léto u nás vyvést svoje mladé.

Měli jsme v Číměři v komíně čápy. Není komín, nejsou čápi. Teď se opravoval dům na číměřské návsi, který ukrýval ve svých šterbinách hnízdečka chráněných rorýsů. Dům je krásně opravený, ale samozřejmě jsou všechny jejich dutiny zamazané. Nejsou dutiny nejsou rorýsi. A tak se může pokračovat dál, přijde na řadu další a další druh... Pak stačí už jen malinko, a když my jim nepomůžeme, tak jednou budeme jen vyprávět, jak tenkrát tady na komíně klapali čápi a po letní obloze se proháněli třeba rorýsi. Přitom to máme v rukách jenom my, stačí trochu pozorovat, všimnout si a přemýšlet, co a jak můžeme změnit v našem chování k nim, jak jim jen malinko pomoci. Ten fakt, že čápi i rorýsi, ale třeba i vlaštovky nebo jiřičky se na jaře vrací do svých hnízdišť, je jasný. Pokusme se společně pro ně něco udělat a napravit chyby, které jsme napáchali.

Rorýs obecný je významný zákonem chráněný malý tažný pták. Přilétá k nám v polovině dubna a odlétá již na

začátku srpna. Rorýsi tvoří páry na celý život. Jsou spolu, ale jen v době hnízdění, pak se jejich cesty rozdělí. Setkávají se až další rok k páření a vyvádění mláďat. Páry jsou věrní nejen sobě celý život, ale i svému hnízdišti, takže přesně vědí, kde se mají potkat.

Poznáme je podle charakteristického hvízdání. Patří k nejrychlejším a nejvytrvalejším ptačím letcům. Ve vzduchu se krmí, odpočívají, rozmnožují se, a dokonce i spí. K hnízdění potřebují naše obydlí, kde mají šterbinu nebo dutinu asi tak ve výšce 6 metrů nad zemí. Při výletu z hnízda jim nesmí bránit ani strom či jiná budova. Hnízdní otvor je vždy orientovaný buď na sever, nebo na severovýchodní nebo severozápadní stěně domu. Jestliže rorýsi nenajdou po návratu své hnízdo, nezahnízdí tento rok vůbec, možná za rok či dva, pokud si po nalezení nového hnízda zvyknou, protože starému hnízdu bývají naprosto věrní. Jsou to čistotní sousedé, do dutin nezanašují bahno ani jiný materiál a své výkaly odnáší daleko od hnízdišť. Pokud si jich dostatečně nevšimáme, tak jejich přítomnost nemusíte ani zpozorovat.

Zateplování fasády je z ekonomického hlediska důležité a stačí velice málo, aby naši malí sousedé zůstali s námi. V Číměři hnízdí asi jenom 15 párů dnes již vzácných ptáků, přičemž konkrétně na opravovaném domě na návsi bylo okolo 8 hnízdících párů.

1. V době hnízdění je zákonem zakázáno ničit jejich hnízda, dům se tedy začíná opravovat z jiné strany.

2. Do fasády se vkládají malé boxy do výšky 6 m, které lze jednoduše pořídit na internetu a jsou pak součástí zateplení.

3. Na historických i moderních vyšších stavbách pak už jen uvidíte malinké otvory, nejlépe pod střechou či převisem, které nepoškozují ráz domů.

4. Jestliže nebyly do fasády umístěny boxy, lze zakoupit nebo si udělat budky přímo pro rorýse, které se upevňují na fasádu. Tyto budky však nejsou vždy vhodné. Nejenže na fasádě vyčnívají ven, ale nejsou schované uvnitř zdiva, takže venkovní rozpálená stěna může ptáky zahubit.

Čápi zde mívali své hnízdiště na komíně staré pekárny, protože své hnízdo staví vždy v centru obce či města, nikdy ne na okraji. Má někdo nápad na nové hnízdo? Abychom tady znovu mohli slyšet jejich klapání.

Chtěla bych poprosit všechny, kdo budou číst tento článek, o pomoc těmto malým obyvatelům Číměřska. Myslím, že si zaslouží naši pozornost, když dokáží uletět tisíce kilometrů a vrátit se zase na jaře přímo k nám domů. Zkusme jim připravit hnízdo třeba už tuto zimu. Aby, až se zase na jaře šťastně vrátí, přinesli třeba trochu štěstí i nám do našeho domu.

Ilona Nováková



Zdroj fotografií: ekologist.cz

Gulášfest 2023



V pořadí třetí, ale oficiálně druhý ročník čiměřského Gulášfestu přilákal na velké parkoviště u bývalé pošty rekordních 24 družstev. Tyto posádky od vařících kotlů a kotlíků měly za úkol během pěti hodin představit odborné porotě guláš, jehož základem byly 3 kilogramy hovězího masa. Devítičlenná porota po poctivém anonymním ochutnání všech vzorků vybrala v individuálním hlasování šest nejlepších gulášů. Vítězná trofej tentokrát putovala do Kardašovy Řečice pro gulášový Kar-

daška. Druhé místo si vyvařili Žabáci a třetí byl tým Karel a Adam. Na čtvrtém místě se umístila Sedelská trojka a pátí byli Velbloudi. Konečně na šestém místě se umístili Vendy a Láďa. Z výše uvedeného pořadí vyplývá, že v první top šestce se umístily hned tři týmy z Čiměřska. Mezi ostatní týmy bylo rozděleno ještě mnoho individuálních cen, například cena za nejdelší výfuk, nejoriginálnější ohniště, nejsympatičtější posádku, ale také cena pro nejzkušenější družstvo. Tuto zvláštní cenu

získaly Dorostenky. Jejich tým tvořilo velmi zkušené duo paní Eva Adamcová a paní Marie Nedvědová. U dam se věk neuvádí, ale můžeme prozradit, že jim je dohromady 158 let. Družstvo bylo doplněno o pracovní sílu na míchání cibule, vnučku Stelinku Soukupovou. Je třeba poděkovat také porotě, která vůbec neměla lehké rozhodování. Jen si představte ochutnat a ohodnotit 24 jídel, z toho je vám špatně od žaludku, a pak ještě dostanete vynadáno, že jste to vyhodnotili špatně :). Dále děkujeme všem dobrovolníkům z řad dobrovolných hasičů a zaměstnanců obce, kteří se podíleli na přípravě festivalu, včetně skvělého občerstvení po celou dobu akce. Poděkování patří také sponzorům akce, kterými byly Vinařství Vican, Elzy s. r. o., Fruko Schulz, pí Gabriela Truhlářová – švadlenka, HOO-RAY.cz a obec Čiměř.

Spoustu fotek z Gulášfestu najdete na webových stránkách obce na adrese: <https://www.obeccimer.cz/zivot-v-obci/fotogalerie/>

Radek Kněžíněk



Úspěšná sezóna čiměřských dragonů



Na festivalu dračích lodí na jihočeském rybníku Bezdrev vybojovala čiměřská posádka Bez tempa pod vedením kapitána Václava Záhorky krásné druhé místo v královské disciplíně na 200 m sprint v kategorii firemních posádek. Tímto závodem získali další body do celonárodních soutěží, kde v konečném součtu dosáhli historického úspěchu. V soutěži Grand prix

Dragonboat.cz 2023 obsadili konečně 9. místo ze 78 posádek v kategorii amatéři, firmy a fun posádky. V Národním poháru dračích lodí 2023 ve všech kategoriích obsadila naše posádka 38. místo z celkem 350 !!! startujících posádek. Gratulujeme a děkujeme za skvělou reprezentaci.

Radek Kněžínek



Automatická závlaha na hřišti

Trávník na fotbalovém hřišti v Čiměři se dočkal nové automatické závlahy. Odborná firma vybraná na základě velmi kladných referencí od jiných klubů a na základě velmi slušné ceny, položila do trávníku stovky metrů polyety-

lenových hadic, které dodávají vodu celkem do 24 trysek, které se automaticky střídavě vynořují z trávníku. Tuto technologii lze ovládat i dálkově, a to prostřednictvím aplikace v mobilním telefonu. Technologie je schopná dis-

tribuovat vodu rovnoměrně po hřišti, tj. na všechna místa stejné množství vody. Od závlahy si slibujeme velkou úsporu vody.

Radek Kněžínek



Návštěva v kamenolomu

Jako každý rok jsme se za obec zúčastnili předvánočního posezení v Kamenolomu Čiměř. Výrobní linky byly zastaveny až těsně před Štědrým dnem. Dle vedoucího lomu pana Václava Adamce se letos bude jednat o další velmi úspěšný rok v historii firmy. Přesná čísla zatím nejsou známa, ale jakmile budou k dispozici, budou opět zveřejněna. V současné době bude probíhat

důkladná předsezónní údržba a nutné opravy linky, u které v náročném provozu dochází ke značnému opotřebení. V plánu je také další modernizace třídící linky. Před koncem roku byl proveden plánovaný odstřel, největší za poslední roky. Od stěny bylo odděleno 40 tis. tun kamene. Na odstřel bylo použito téměř 18 tun trhaviny a pro nálože bylo vyvrtáno 2000 metrů děr. Kamenolom, který je

ve stoprocentním vlastnictví obce, také před koncem roku poslal do pokladny obce 850 tis. korun již po zdanění. Ke konci roku jsme se také rozloučili s panem Pavlem Kadlecem a s panem Jiřím Láfem, kteří odešli do zasluženého důchodu. Za jejich práci moc děkujeme a přejeme mnoho zdraví a štěstí v dalších letech mimo nakladač a tatrovku.

Radek Kněžínek

Asfaltová přepadovka

Na konci měsíce září jsme se dozvěděli, že Jihočeský kraj našel finanční prostředky na opravu komunikace od hlavní křižovatky v Číměři na konec obce směrem na Kunějov. Termín opravy byl stanoven na 11. 11., takže jsme měli něco málo přes měsíc, abychom připravili inženýrské sítě v majetku obce, které se pod silnicí nacházejí. Tyto přípravy spočívaly v tom, že jsme museli zkontrolovat všechna vodovodní šoumata, uzávěry a ventily a všechny kanalizační šachty. Vadné a nefunkční

části byly vyměněny, případně opraveny. Na tomto místě je třeba poděkovat Davidu Haškovi, Jardovi Janotovi a chlapcům z technických služeb obce, kteří nechali svých rozdělaných prací a všechno stihli dát do pořádku i v tomto šibeničním termínu. Zase máme kus vodovodu a kanalizace v pořádku a zejména výměny uzávěrů na vodovodu umožní v budoucnu v případě oprav snadnější odstávku a kvalitní údržbu řádu.

Radek Kněžínek



Sousedská alej v Číměři

Občané a přátelé Číměře se ve sbírce složili na sadební materiál a vysadili novou ovocnou sousedskou alej. Celkem 40 ovocných stromů různých druhů nyní vzhlíží na Číměř z míst, kde dříve vedla hlavní silnice k motorestu. Jelikož se ve sbírce vybralo víc peněz,

než bylo třeba, budeme nakupovat další ovocné stromy, o jejichž pořízení a výsadbě vás budeme informovat. Samotná akce sázení stromků se vydařila parádně. Práce šla od ruky a nahore u motorestu nás čekalo skvělé občerstvení. Děkujeme všem zúčastněným.

V Sedle a v Číměři bylo za poslední dva roky vysazeno celkem 205 ovocných stromů kolem obecních cest. Jestli to takto půjde dál, tak do budoucna budeme muset asi uvažovat o výstavbě obecní moštárny nebo palírny :).

Radek Kněžínek



Zkrácený průběh vývoje Honebního společenstva Číměř

V roce 1993 ze zákona vzniklo honební společenstvo pro společenstevní honitbu tady u nás v Číměři. Hlavním iniciátorem bylo Myslivecké sdružení Kamenný stůl Číměř spolu s prvními vlastníky p. Maryškou, Kaiseršotem a Pánkem. Pan Maryška se stal na prvních 10 let starostou honebního společenstva, a to do roku 2003.

V roce 2003 došlo k takzvané transformaci honebních společenstev, aktualizovali se noví vlastníci po vydaných restitucích, které se hledaly v mapách zjednodušené evidence koupenných z katastru nemovitostí. Z důvodu dalšího pronájmu honitby to v tuto dobu muselo vypracovat samozřejmě i MS Kamenný stůl Číměř. Tehdy byl ještě největším vlastníkem Pozemkový fond České republiky, Lesy České republiky, obec Číměř a na valné hromadě v roce 2003 byl zvolen honební výbor a jeho starostou se stal Miroslav Kaiseršot ml., místostarostou zástupce

obce Číměř a členy Miroslav Pánek, Josef Šalanda a Vlasta Kadlecová. V tomto desetiletém období došlo k digitalizaci, čímž se změnila čísla parcel v katastrech naší honitby, a my jsme museli znovu aktualizovat. Při této aktualizaci se v roce 2013 zjistilo, že místo PF ČR se největším vlastníkem se stali pánové Ing. Čadek a Ing. Ševčík, kteří své pozemky následně prodali Ing. Šnobrovi. Nicméně v tomto roce 2013 se na valné hromadě zvolil honební výbor, jehož starostou byl Miroslav Kaiseršot ml.,



místostarostou zástupce obce Číměř a členem Miroslav Pánek. V tomto složení pokračovalo honební společenstvo do 17. 3. 2023, kdy proběhla nová aktualizace a zároveň valná hromada s volbou nového honebního výboru. Po aktualizaci vlastníků pozemků a korektním jednání s největším vlastníkem pozemků v naší honitbě, kterým se stal Ing. Šnobra, se valná hromada dohodla na novém pronájemci honitby a zároveň zvolila výbor honebního společenstva ve složení starosta Ing. Jan Špulák (za obec Číměř), členové Miroslav

Kaiseršot a František Massař (za firmu Ing. Šnobra). Pronájemcem honitby Číměř byla při hlasování zvolena firma Ing. Šnobra CORNUS Lipno s. r. o., pod kterou i nadále vykonávají mysliveckou činnost myslivci MS Kamenný stůl Číměř.

Touto zprávou chci poděkovat všem vlastníkům pozemků v naší honitbě za podporu během těch třiceti let a věřím v dobrou spolupráci i v dalším desetiletém období.

Za MS Kamenný stůl Číměř
Miroslav Kaisešot



Zkrácené zápisy ze zasedání zastupitelstva

6. zasedání 22. 5. 2023

K 1. 1. 2023 nabyly účinnosti prováděcí předpisy ke stavebnímu zákonu, které zavádějí požadavky na standardizaci územně plánovacích dokumentací, zejména územních plánů.

Zastupitelstvo obce Číměř schválilo: pořízení změny č. 3 územního plánu Číměř dle § 6 odst. 5 písm. f) a § 55a odst. 2 zákona č. 183/2006 Sb., o územním plánování a stavebním řádu, z vlastního podnětu; pořizování změny územního plánu zkráceným postupem dle § 55a odst. 1 stavebního zákona; zpracování vybrané části územního plánu v jednotném standardu dle § 20a stavebního zákona; žádost obce Městskému úřadu Jindřichův Hradec o pořizování změny č. 3 územního plánu Číměř dle § 6 odst. 6 písm. b) stavebního zákona a starostu obce Radka Kněžínska dle § 6 odst. 5 písm. f) stavebního zákona jakožto zastupitele, který bude spolupracovat s pořizovatelem v oblasti územního plánování (např. § 47 odst. 1 a odst. 4, § 53 odst. 1 stavebního zákona) během pořizování změny.

Zastupitelstvo obce vzalo na vědomí stanovisko příslušného orgánu ochrany přírody podle zákona o ochraně přírody a krajiny k navrhovanému obsahu změny územního plánu a stanovisko krajského úřadu jako příslušného úřadu k navrhovanému obsahu změny územního plánu.

Zastupitelstvo obce přidělilo bezbariérový byt č. 1 v čp. 13 v Číměři paní Zdeňce Pakostové.

Zastupitelstvo obce Číměř schválilo poskytnutí příspěvku panu Michalovi Komárkovi a Miroslavě Podolské na pořízení krovu ve výši 40.000,- Kč.

Zastupitelstvo obce Číměř schválilo pronájem části pozemku p. č. 363/1 (ostatní plocha) o výměře 515 m² v k. ú. Potočná u Číměře p. Tomáši Vrbovi na dobu 5 let za cenu 0,60 Kč/m²/rok a pověřilo starostu uzavřením pachtovní smlouvy.

Zastupitelstvo obce Číměř schválilo záměr propachtování pozemků p. č. 303/1 (vodní plocha) o výměře 13569 m² a p. č. 313 (vodní plocha) o výměře 3741 m² vše v k. ú. Lhota u Sedla

rybářskému spolku Lhota zastoupenému p. Pavlem Šalandou.

Zastupitelstvo obce Číměř schválilo záměr propachtování pozemků p. č. 3801/8 (orná půda) o výměře 1058 m², p. č. 3829/9 (orná půda) o výměře 3700 m² a p. č. 3829/11 (orná půda) o výměře 5030 m² vše v k. ú. Číměř firmě ANILIFE s. r. o. a Farmě Číměř s. r. o., které byly obci Číměř darovány Jihočeským krajem. Jedná se o pozemky v trase bývalé silnice.

Na základě podnětu některých občanů byla prodiskutována možnost zhasínání VO v nočních hodinách.

Starosta informoval zastupitele: o stavu jednání o odkoupení pozemků od Agro Měřín, vhodných pro přípravu parcel pro možnou výstavbu RD; o poskytnutí dotace obci od JČK na opravu MK 12c v Bílé ve výši 375 tis. Kč, což je 50 % nákladů, a o podání žádosti na ÚZSVM pro převod pozemku č. 95/1 v k. ú. Číměř o výměře 474 m² (ostatní plocha). Realizace by měla proběhnout v roce 2024.

Starosta seznámil zastupitele se stavem účtů obce: Česká spořitelna: 11.332.693,- Kč;

ČS – vkladový účet: 12.639.333,33 Kč ;
ČNB: 315.449,- Kč.

7. zasedání 19. 6. 2023

V listopadu 2022 a na konci dubna 2023 proběhlo přezkoumání hospodaření obce Číměř za rok 2022, které provedl auditor Ing. Jiří Tinka. Zpráva o hospodaření byla spolu se závěrečným účtem zveřejněna na úřední desce. Při přezkoumání hospodaření obce za rok 2022 nebyly zjištěny žádné nebo nevýznamné (nemateriální) chyby a nedostatky.

Plnění rozpočtu za rok 2022: příjmy: 54.876.341,69 Kč; výdaje: 48.132.697,40 Kč; financování: -6.743.644,29 Kč.

Zastupitelstvo obce schválilo účetní závěrku obce Číměř za rok 2022 a závěrečný účet obce Číměř za rok 2022, včetně zprávy auditora o výsledku přezkoumání hospodaření za rok 2022, a to bez výhrad.

Závěrečný účet MŠ za r. 2022 byl taktéž zveřejněn na úřední desce. Výsledek hospodaření MŠ Číměř skončil v roce 2022 zhoršeným výsledkem ve výši -162.865,59 Kč.

Zastupitelstvo obce schválilo účetní závěrku MŠ Číměř za rok 2022, a to bez výhrad.

Paní Hašková přednesla zastupitelům a všem přítomným závěrečnou zprávu o hospodaření v Kamenolomu Číměř za rok 2022. Hospodářský výsledek se oproti předchozímu období zlepšil.

V rámci příprav na přípravu pozemků pro možnou výstavbu RD byl s firmou Agro Měřín byl dojednáán odkup pozemků v lokalitě K Soudku, které jsou územním plánem určené k zástavbě. V souladu s územním plánem byl vyhotoven geometrický plán č. 497-59/2023. Zastupitelstvo obce Číměř schválilo nákup pozemku p. č. 3981 (ostatní plocha) o výměře 540 m² a oddělením nově vzniklého p. č. 4049/2 (orná půda) o výměře 2449 m², obě p. č. v k. ú. Číměř za cenu 500,- Kč/m².

Zastupitelstvo obce Číměř schválilo propachtování pozemků p. č. 303/1 (vodní plocha) o výměře 13569 m² a p. č. 313 (vodní plocha) o výměře 3741 m² vše v k. ú. Lhota u Sedla rybářskému spolku Lhota zastoupenému Pavlem Šalandou na dobu 5 let za cenu 0,60 Kč/m²/rok a pověřilo starostu uzavřením pachtovní smlouvy.

Zastupitelstvo obce Číměř schválilo propachtování pozemku p. č. 3829/9 (orná půda) o výměře 3700 m² v k. ú. Číměř firmě ANILIFE s. r. o. na dobu 5 let za cenu 2.500,- Kč/ha/rok a pověřilo starostu uzavřením pachtovní smlouvy. Zastupitelstvo obce Číměř dále schválilo propachtování pozemku p. č. 3801/8 (orná půda) o výměře 1058 m² a p. č. 3829/11 (orná půda) o výměře 5030 m² vše v k. ú. Číměř Farmě Číměř s. r. o. na dobu 5 let za cenu 3.500,- Kč/ha/rok a pověřilo starostu uzavřením dodatku ke stávající pachtovní smlouvě, v němž bude zároveň uvedena podmínka ponechání pruhu o šíři 3 m při východní hranici pozemku p. č. 3829/11 pro pěšinu a výsadbu stromořadí.

Zastupitelstvo obce vzalo na vědomí žádost paní Holmeisterové o změnu určené pozemku p. č. 2126 v k. ú. Lhota u Sedla na plochu smíšenou obytnou a odsouvá ji k dalšímu projednání při vyhodnocení ÚP a následné změny ÚP. (Tento krok se nepovažuje za souhlasné stanovisko obce v rámci dalšího řízení).

Zastupitelstvo obce Číměř schválilo poskytnutí finančního příspěvku na „Tábor Marika 2023“ ve výši 10.000,- Kč. Starosta seznámil zastupitele se stavem účtů obce: Česká spořitelna: 11.769.890, 27 Kč; ČS – vkladový účet: 12.639.333,33 Kč; ČNB: 661.968,- Kč.

8. zasedání dne 18. 9. 2023

Zastupitelstvo obce Číměř konstatovalo, že územní plán Číměř není v rozporu s politikou územního rozvoje ve znění aktualizace č. 1, 2, 3, 5, 4 a 6 a se Zásadami územního rozvoje Jihočeského kraje ve znění 11. aktualizace, rozhodlo o vydání změny č. 2 územního plánu Číměř a uložilo starostovi, aby byly změna č. 2 územního plánu Číměř i úplné znění územního plánu po této změně po nabytí účinnosti této změny zveřejněny na internetových stránkách obce.

Zástupci investora představili zastupitelstvu a veřejnosti záměr realizace Senior Parku Bílá – Číměř.

Zastupitel Jaroslav Běhoun přečetl zprávu kontrolního výboru.

Pan Běhoun, který je zároveň jednatelem společnosti Kamenolom Číměř, seznámil zastupitele i přítomné občany s průběžnou zprávou o hospodaření v lomu za poslední půlrok.

Nejprve stavební komisi a potom i zastupitelstvu byla představena územní studie lokality Nad Váhou, kterou si nechal zpracovat majitel pozemků pan Šejnoha v souladu s požadavky územního plánu obce. Studie řeší zejména uspořádání jednotlivých parcel k možné výstavbě a napojení lokality na infrastrukturu a je výchozím dokumentem pro další projekční práce.

Zastupitelstvo obce Číměř odsouhlasilo navrhované řešení územní studie „Nad Váhou“ a vložení dat o této studii do evidence územně plánovací činnosti.

Zastupitelstvo obce Číměř schválilo podání žádosti o odkoupení pozemku p. č. 1696/2 (ostatní plocha) o výměře 1323 m² v k. ú. Číměř od Státního pozemkového úřadu a pověřilo starostu uzavřením kupní smlouvy.

Zastupitelstvo obce Číměř schválilo návrh smlouvy o zřízení služebnosti, a to práva umístění sjezdu a dále práva chůze a jízdy za účelem kontroly, údržby a oprav tohoto zařízení na části pozemku p. č. 2021 v k. ú. Sedlo u Číměře v koridoru vyznačeném geometrickým plánem č. 221-152/2022, mezi obcí Číměř a Jihočeským krajem a pověřilo starostu uzavřením této smlouvy.

Zastupitelstvo obce Číměř schválilo uzavření smlouvy o zřízení věcného břemene č.: JH-014330062545/010-FIA, č.: JH-014330088268/001-FIA a č.: JH-001030078750/003 mezi obcí Číměř a EG. D, a. s. Lidická 1873/36, Černá Pole, 602 00 Brno.

Zastupitelstvo obce schválilo realizaci automatického závlahového systému na fotbalovém hřišti v Číměři z důvodu stále častějších poruch závlahového stroje a nesnadného shánění náhradních dílů a servisu. Na základě referencí byla oslovena firma Meandr AZS s. r. o., která již úspěšně realizovala instalaci v Jarošově nad Než., Kunžaku, v Lásenici... Předběžná kalkulace činí 364.430,70 Kč. Náklady budou kryty z rozpočtových rezerv obce.

Starosta obce seznámil zastupitele s výsledky jednání mezi obcí a panem Ing. Šnobrem, které se týkaly možné směny a doplatku za pozemek určený územním plánem k výstavbě v tzv. druhé řadě v Dobrovodské. Jedná se celkem o cca 4,5 ha pozemků. Zastupitelstvo obce Číměř pověřilo starostu obce jednáním, které bude směřovat k nákupu pozemků, které jsou v územním plánu obce Číměř v lokalitě L 1.2.

Zastupitelstvo obce Číměř schválilo záměr prodeje pozemku p. č. st. 186/2 (zastavěná plocha a nádvoří) o výměře 112 m² v k. ú. Číměř a části pozemku p. č. 93/1 (ostatní plocha) oddělené dle geometrického plánu č. 499-2384/2023 ze dne 28.6.2023 jako díl „a“ o výměře 13 m², Jednotě Coop J. Hradec.

Zastupitelstvo obce Číměř schválilo poskytnutí příspěvku panu Tomáši

Kamenskému 30.000,- Kč na vrtanou studnu a 30.000,- Kč na domácí ČOV.

Zastupitelstvo obce schválilo záměr pronájmu nebytových prostor objektu občanské vybavenosti na p. č. 171 v k. ú. Číměř (domek v místě bývalé kotelny objektu pekáren) o výměře cca 70 m² panu Petru Maryškovi.

Zastupitelstvo obce Číměř konstatovalo, že žádost pana Šalandy o příspěvek na krov na dřevostavbě domu čp. 88. nespĺňuje schválené podmínky pro přidělení příspěvku, neboť se nejedná o objekt k trvalému bydlení.

Starosta seznámil zastupitele se stavem účtů obce: Česká spořitelna: 8.048.633,10 Kč; ČS – vkladový účet: 12.823.446,29 Kč; ČNB: 706.062,54 Kč.

9. zasedání dne 13. 11. 2023

Zastupitelstvo obce Číměř schválilo uzavření smluv o smlouvě budoucí o zřízení věcného břemene č.: JH-001030086266/001- FIA a č.: JH-014330088241/001-FIA mezi obcí Číměř a EG. D, a. s. Lidická 1873/36, Černá Pole, 602 00 Brno.

Zastupitelstvo obce Číměř schválilo poskytnutí finančního příspěvku ve výši 5.409,- Kč organizaci Prevent 99 z. ú.

Zastupitelstvo obce Číměř schválilo poskytnutí finančního příspěvku ve výši 20.000,- Kč Hospicové péči sv. Kleofáše o. p. s. na rok 2024.

Zastupitelstvo obce Číměř schválilo poskytnutí finančního příspěvku ve výši 4.000,- Kč Hospici sv. Jana Neumannova o. p. s. na rok 2024.

Zastupitelstvo obce Číměř schválilo prodej pozemku p. č. st. 186/2 (zastavěná plocha a nádvoří) o výměře 112 m² v k. ú. Číměř a části pozemku p. č. 93/1 (ostatní plocha) oddělené dle geometrického plánu č. 499-2384/2023 ze dne 28.6.2023 jako díl „a“ o výměře 13 m² za cenu stanovenou posudkem ve výši 1.200,- Kč/1 m². Pro případ, že by Jednota Coop J. Hradec cenu neakceptovala, zastupitelstvo obce pověřilo starostu obce, aby zástupce Jednoty Coop J. Hradec vyzval k podání žádosti o pronájem pozemku, a to i se zpětnou platností.

Zastupitelstvo obce schválilo pronájem nebytových prostor objektu občanské

vybavenosti na p. č. 171 v k. ú. Číměř o výměře cca 70 m² za cenu 1.000,- Kč/měsíc panu Petru Maškovi, a to na dobu určitou na 1 rok.

Zastupitelstvo obce schválilo záměr prodloužení pronájmu nebytových prostor (skladu) o výměře 37 m² a (části nádvoří o výměře 144 m² st. p. č. 90 v k. ú. Sedlo u Číměře panu Jaroslavu Kodýmovi.

Zastupitelstvo obce Číměř schválilo záměr propachtování pozemku p. č. 1181 (trvalý travní porost) o výměře 14242 m² v k. ú. Sedlo u Číměře organizaci Junák – Český skaut, středisko Zlatá růže, Jindřichův Hradec, z. s.

Zastupitelstvo obce Číměř schválilo záměr propachtování části pozemku p. č. 2077 (ostatní plocha) o výměře 164 m² v k. ú. Lhota u Sedla p. Adolfu Lebedovi.

Zastupitelstvo obce Číměř schválilo záměr propachtování pozemku p. č. 71/1 (trvalý travní porost) o výměře 1419 m² v k. ú. Číměř p. Vlastimilu Dubenskému.

Zastupitelstvo obce Číměř zamítlo záměr prodeje pozemku p. č. 2138/1 (ostatní plocha) o výměře 801 m² a části pozemku p. č. 1355/1 (ostatní plocha) oddělené geometrickým plánem č. 122-128/2018 jako nově vzniklý pozemek p. č. 1355/29 o výměře 212 m², vše v k. ú. Dobrá Voda u Číměře p. Lukáši Beránkovi.

Starosta seznámil zastupitele se stavem účtů obce: Česká spořitelna: 6.455.416,19 Kč; ČS – vkladový účet: 13.010.241,16 Kč; ČNB: 750.166,74 Kč. Pan Michal Komárek požádal o skácení lípy na pozemku p. č. 19/1 v k. ú. Číměř (ve vlastnictví obce Číměř) v blízkosti jeho garáže na pozemku p. č. st. 311.

10. zasedání dne 11. 12. 2023

V souvislosti s novelou zákona o místních poplatcích a souvisejících zákonů zastupitelstvo na doporučení ministerstva vnitra schválilo novelu Obecně závazné vyhlášky obce Číměř o místním poplatku ze psů a novelu Obecně závazné vyhlášky obce Číměř o místním poplatku z pobytu.

Zastupitelstvo obce Číměř schválilo obecná pravidla rozpočtového provizoria a rozpočtové provizorium pro rok 2024.

Zastupitelstvo obce Číměř rozhodlo o pořízení územní studie U Panského rybníka na vymezenou zastavitelnou plochu v územním plánu označenou L3.3 RH (plochy rekreace hromadné) a schválilo podání žádosti o pořízení územních studií pro lokalitu U Panského rybníka v kat. území Dobrá Voda u Číměře na vymezenou zastavitelnou plochu v územním plánu označenou L3.3 (plochy rekreace hromadné). Náklady na pořízení studie hradí investor, RM projekt s. r. o.

Zastupitelstvo obce Číměř schválilo výši vodného pro rok 2024 ve výši 27,- Kč/m³ a stočného 31,- Kč/m³.

Zastupitelstvo obce Číměř schválilo inventarizační komisi pro inventarizaci majetku, závazků a pohledávek ve složení: předseda Jaroslav Běhoun, členové Jan Kandl a Jiří Kroupa.

Za účelem získání pozemků pro stavební rozvoj obce a scelení vlastnictví Zastupitelstvo obce Číměř schválilo záměr směny pozemků mezi obcí Číměř a p. Ing. Michalem Šnobrem. Cena pozemků směňovaných za účelem stavebního rozvoje obce byla odvozena analogicky podle odborného posouzení hodnoty pozemku v lokalitě na jižním okraji obce západně od silnice do Nové Bystrice p. Kynclem a dohodnuta na 500,- Kč/m², cena ostatních pozemků bude stanovena na základě znaleckého posudku.

Obec Číměř dává do směny část poz. p. č. 926/5 oddělenou dle GP č. 504-158/2023 jako poz. p. č. 926/16 (ost. plocha) o výměře 858 m², poz. p. č. 3461 (trv. travní porost) o výměře 7769 m², poz. p. č. 3462 (trvalý travní porost) o výměře 2955 m², poz. p. č. 3470 (lesní pozemek) o výměře 9891 m², poz. p. č. 3506 (ost. plocha) o výměře 4853 m², poz. p. č. 3547 (trv. travní porost) o výměře 596 m², poz. p. č. 3554 (trv. travní porost) o výměře 2420 m², poz. p. č. 3706 (trv. travní porost) o výměře 2585 m², poz. p. č. 4138/1 (trv. travní porost) o výměře 6145 m², poz. p. č. 4241 (trv. travní porost) o výměře 6505 m², poz. p. č. 4292 (orná půda) o výměře 2524 m² a poz. p. č. 4357 (trv. travní porost) o výměře 8105 m², vše v k. ú. Číměř. Obec Číměř dává do směny celkem 55206 m².

Ing. Michal Šnobl dává do směny poz. p. č. 1665/6 (zahradu) o výměře 869 m²,

poz. p. č. 1684/1 (orná půda) o výměře 958 m², poz. p. č. 4089 (lesní pozemek) o výměře 715 m², poz. p. č. 4125 (lesní pozemek) o výměře 659 m², poz. p. č. 4129 (lesní pozemek) o výměře 441 m², poz. p. č. 4132 (lesní pozemek) o výměře 271 m², poz. p. č. 4134 (lesní pozemek) o výměře 3465 m², poz. p. č. 4185 (ost. plocha) o výměře 2153 m², poz. p. č. 4187 (lesní pozemek) o výměře 1770 m², poz. p. č. 4201 (lesní pozemek) o výměře 924 m², poz. p. č. 4234 (lesní pozemek) o výměře 502 m², poz. p. č. 4276 (lesní pozemek) o výměře 284 m², poz. p. č. 4280 (lesní pozemek) o výměře 874 m², dále část pozemku p. č. 3851 oddělenou dle GP 503-157/2023 jako poz. p. č. 3851/2 (orná půda) o výměře 562 m², část pozemku p. č. 3852 oddělenou dle GP 503-157/2023 jako poz. p. č. 3852/2 (orná půda) o výměře 9198 m², část pozemku p. č. 3853 oddělenou dle GP 503-157/2023 jako poz. p. č. 3853/2 (orná půda) o výměře 8610 m², část pozemku p. č. 3862 oddělenou dle GP 503-157/2023 jako poz. p. č. 3862/1 (orná půda) o výměře 628 m², část pozemku p. č. 3863 oddělenou dle GP 503-157/2023 jako poz. p. č. 3863/2 (orná půda) o výměře 4261 m², část pozemku p. č. 3864 oddělenou dle GP 503-157/2023 jako poz. p. č. 3864/2 (orná půda) o výměře 2631 m², část pozemku p. č. 3913 oddělenou dle GP 503-157/2023 jako poz. p. č. 3913/2 (orná půda) o výměře 9633 m² a část pozemku p. č. 3914 oddělenou dle GP 503-157/2023 jako poz. p. č. 3914/2 (orná půda) o výměře 6300 m², vše v k. ú. Číměř a dále část pozemku p. č. 458/2 v k. ú. Dobrá Voda u Číměře oddělenou dle GP 135-159/2023 jako poz. p. č. 458/7 (trv. travní porost) o výměře 114 m². Ing. Michal Šnobl dává do směny celkem 56895 m².

Zastupitelstvo obce Číměř schválilo uzavření smlouvy o smlouvě budoucí o zřízení věcného břemene – služebnosti inženýrské sítě na pozemku p. č. 809/2 v k. ú. Dobrá Voda u Číměře mezi obcí Číměř a Janou Pakostovou, Markem Martínkem ml., Markem Martínkem, Romanem Martínkem, Marií Martínkovou a Ivanou Šůvovou v souvislosti s výstavbou pilíře el. rozvaděče a el. přípojky k domu čp. 38.

Zastupitelstvo obce Číměř schválilo finanční příspěvek ve výši 20.000,- Kč na chod žakovských oddílů Tj Jiskra Nová Bystřice / Sokol Číměř.

Zastupitelstvo obce schválilo prodloužení pronájmu nebytových prostor (skladu) o výměře 37 m² a části nádvoří o výměře 144 m² st. p. č. 90 v k. ú. Sedlo u Číměře panu Jaroslavu Kodýmovi za cenu 526,- Kč/rok a pověřilo starostu uzavřením nájemní smlouvy.

Zastupitelstvo obce Číměř schválilo propachtování pozemku p. č. 1181 (tr-

valý travní porost) o výměře 14242 m² v k. ú. Sedlo u Číměře organizaci Junák – Český skaut, středisko Zlatá růže, Jindřichův Hradec, z. s., Sídliště Vajgar 876/III, 377 01 Jindřichův Hradec za cenu 3.000,- Kč/ha/rok a pověřilo starostu uzavřením pachtovní smlouvy.

Zastupitelstvo obce Číměř schválilo propachtování části pozemku p. č. 2077 (ostatní plocha) o výměře 164 m² v k. ú. Lhota u Sedla panu Adolfu Lebedovi za cenu 0,60 Kč/m²/rok a pověřilo starostu uzavřením pachtovní smlouvy.

Zastupitelstvo obce Číměř schválilo propachtování pozemku p. č. 71/1 (trvalý travní porost) o výměře 1419 m² v k. ú. Číměř panu Vlastimilu Dubenskému za cenu 0,60 Kč/m²/rok a pověřilo starostu uzavřením pachtovní smlouvy.

Starosta seznámil zastupitele se stavem účtů obce: ČS: 2.147.408,76 Kč; ČS – vkladový účet: 13.010.241,16 Kč; ČNB: 750.156,74 Kč.

Ostrý zásah číměřských hasičů

Při rekonstrukci hlavního průtahu Číměří došlo k rozsáhlému požáru naloženého tahače. Naši dobrovolní hasiči dorazili na místo požáru jako první. Přestože se i přes rychlý zásah nepodařilo tahač zachránit, nedošlo naštěstí k požáru palivových nádrží. Hasičům se podařilo oheň zlikvidovat také dřív, než došlo k poškození naloženého návesu, který zůstal plně funkční. Díky tomu ani nemusely být přerušeny stavební práce. Dodavatelská firma následně poděkovala našim hasičům věcným darem.

Radek Kněžíněk



Vyprávění paní Anny Kocarové z Dobré Vody

Narodila jsem se v Libořezích. Tam jsem chodila do první třídy. Bratr Pepík bydlel tady na Samotách. Naši měli v Libořezích postavino, ale on pořád chtěl, abychom šli sem, tak se sem naši přestěhovali. Nejdřív, než se oženil, jsme bydleli u něj. Vzal si ženu také z Libořez. Do Dobré Vody jsme se odstěhovali zhruba v roce 1948. Před námi v tomto domě bydleli Kuzdasovi.

Ze Samot jsem chodila do Číměře do školy a pak jsem chodila sem, do Dobré Vody. Tady také byla škola. Pak jsem chodila do Bystřice. Poté jsem se vyučila přadlenou a šla pracovat na Jiholen. Jitka byl dřív Jiholen.

Potom zemřela starší sestra Vlasta. Bylo jí 42 let a mně bylo asi 28 let. Sestra měla dva kluky, tak jsem se o ně pak starala. Odešla jsem z Jiholenu a dělala jsem tady ve statku. V Dobré Vodě v kravíně jsem pracovala 13 let. Zlámala jsem si nohy, tak jsem pak od statku odešla a 10 let jezdila do mlékárny do Hradce. Nebyla jsem vdaná, neměla jsem svoje děti, tak jsem šla do důchodu až v 56 letech. Rok mi dali na Luboš, tomu bylo 10 let. Jirkovi bylo 15 let, na toho už jsem nic nedostala. Jirka se pak vyučil a ve statku dělal traktoristu a Luboš se vyučil zámečnickem. Když Vlasta Luboš porodila, byla po nemocnicích a v Prosečnici v lázních a on byl do šesti let v Husinci v domově. V šesti letech jsme si ho vzali domů.

Měla jsem ještě sestru Jarku, ti bydleli v Kralupech. Nejstarší bratr Pepík byl na Samotách. Po něm byl Karel, ten bydlel tady v Dobré Vodě, než se odstěhoval do Hůrek a pak do Bystřice. Ten pracoval na výboru v Sedle. Já byla ze sourozenců poslední.

Měla jsem tu kamarádky. Byla tu Máňa Vaňková, Máňa Podařilová, Anča Urbanů... S dětmi jsme běhali většinou na vsi. V létě jsme se chodili koupat ke Kunějovu na Panoš. V zimě tu dřív bývalo hodně sněhu, bývaly tu závěje. Obec bývala větší. Naproti nám bydleli Pilečkovi, ti se pak odstěhovali někam ke Kladnu. Bylo tu hodně domů, které jsou už zbourané.

Bydlel tu učitel s manželkou, jmenovali se Svobodovi, a pak paní učitelka, jejíž jméno si ale už nepamatuji. Byli hodní, dobří. Do školy tu chodilo tak 10-15 dětí, možná víc. Najmlví měli 5 dětí, Vejvarovi také 5, dětí tu bylo dost. Škola stála nahoře. Byla to jednotřídká. Když se vstoupilo, tak vpravo byla jednotřídká a vlevo byl kabinet a byt učitele. Ve třídě byly řady lavic, tabule, velká kamna. Na lavicích byly kalamáře a psalo se perem. Školu později přestavěli na tři byty.

Když jsme pak chodili do Bystřice do školy, museli jsme do Potočné pěšky. Potom jsme jeli autobusem. Tady nejezdil autobus. V té době měla sestra malého Jirku a byla nemocná, měla tu-

berkulózu. Naši tehdy měli pole. Když jsem přišla domů ze školy, tak mi Jirku strčili, a musela jsem ho vozit a starat se o něj. Kamarádky mi pomáhaly. Než jsem mu zrychtovala jídlo, tak se o něj starala ta Máňa Vaňků.

Rodiče měli hospodářství a hospodu. Když tatínek umřel, bylo mu 68 let, maminka pak tu hospodu ještě držela. Ta hospoda byla hned vedle v sousedním domě.

Každý tu měl za barákem pole, bylo tu JZD, tak tu lidé většinou byli zemědělci. My jsme měli dva koně, krávy, prasata, slepice, kachny. Byla plná maštal. O všechno se starali rodiče. Pak se to dalo do statku.

Dole na křižovatce, jak je ten velký dům, byla mlékárna. Tam se vozilo mléko, paní Vejvarová ho tam odbírala a pak pro něj vždycky přijela mlékárna. Hned pod rybníčkem byl obchod U Štěpánků. Prodávala tam moje sestra Jarka a Karlova manželka Milada. Kráček byl malý, ale dalo se tam koupit všechno. Zboží přiváželi v pytlích a všechno se tam vážilo. To nebylo jako teď.

Když půjdete od nás dolů, tak vpravo je rybníček, pak jsou Štěpánkovi a pod nimi byla malá hasičská zbrojnice. Teď je to jejich.

Dole na křižovatce byl malý baráček, odkud měl bratr Karel manželku. Její táta byl kovář. Tam bývala kovárna.



Vejvarova svatba: Urbanová, Milada Kocarová, Věra Králíčková, Olga Švehlová, Štěvurdová, Marie Vaňková a Vašek Najmlů



Na zájezdu: nahoře Marta Pánková, dole vprostřed Máňa Vaňková a já



Sestra Jarka, maminka a já

Hned vedle čekárny byla hospoda U Křížů. Hospodu jsme tu mívali my, Křížovi a Hunalovi. Hrávalo se tady i divadlo, to si pamatuji. Režíroval to Kupka z Potočné, bydlel tam hned na kraji. Sestra tam také hrála. Divadlo se hrálo u nás na sále v naší hospodě. Je tam taková větší místnost, tam byly kulisy.

V mlékárně bývaly zábavy. Ale to bylo později, ne v té době, kdy jsem byla malá. Přes silnici bydlel Semrád, jehož dcera Běta si vzala Jirku Štěpánků. Jirka Štěpánků pak v mlékárně prodával pivo, takže později na pivo chodili chlapi do té mlékárny. Jeho žena měla v mlékárně krám, prodávala tam mléko a základní zboží. A on tam čepoval.

Bývalo tu posvícení. Jinak se chodilo do Potočné a do Senotína. Kino bylo až

v Bystřici. Ráda jsem tancovala a ráda jsem zpívala. Když byla nějaká schůze, tak jsme s kámoškama měly vystoupení, kde jsme zpívaly. Ten pěvecký soubor vedl Sláva Haladů z Hradiště.

Každý večer se u nás scházeli tři čtyři chlapi a hráli karty. Ženský zase spolu draly peří a vyprávěly příběhy. Moje sestra Vlasta hodně háčkovala na panenky, já se to naučila od ní. Pletla jsem svetry, háčkovala dečky, vyšívala jsem obrazy.

Když někdo onemocněl, musel do Bystřice. V Číměři byl lékař, co jsou dnes Haškovi.

Nepamatuji si, že by se v kapliče konaly obřady, ale vybavené to tam bylo. Byly tam obrazy a oltář.

V lese směrem na Samoty byla hájovna, říkalo se tam Na hájence. Tam

jsem chodila na houby. Co je Alpaka, byl teletník a kravín.

Za mlékárnou nalevo, jak se to opravuje, bydleli Bursíkovi a pak Spálenka. Bursíkovi byli soukromníci, do JZD nebo do statku nechtěli. Myslím, že ještě Knotkovi, kteří bydleli v malém baráčku po levé straně, když se jede na Číměř, také nebyli ve statku. Ale měli toho málo. Jiné povolání k tomu ale neměli. Já kamarádila s Jiřinou Bursíkovou. Kromě Jiřiny měli ještě dva kluky. Jeden byl pak v Hůrkách a Bohouš je ve Vydří.

Bylo tu hezké dětství. Máňa Vaňků je dnes u Tábora, s tou se stále kamarádím. Anča Urbanů byla na Slapech, Máňa Podařilů je v Bystřici a Věra Randlová v Albeři. Ty byly stejně staré. Byli tu také kluci Najmlovi, Vašek Najml. Na Samotách jsou moji bratrance, Honza a Mařenka, Zdeněk už umřel. Jak se jede z Číměře, byly tři nebo čtyři samoty. Tam bydlel bratr Pepík.

Vyprávění zaznamenala
Kristýna Hrdinková



Vyšívání obrazy paní Kocarové, vpravo nahoře paličkovaný motýl

Mohyly mezi Pstruhovým a Koštěnickým potokem a také o dalších mohylách na Jindřichohradecku

Za odbornou konzultaci patří dík archeologovi Muzea Jindřichohradecka Mgr. Janu Kocinovi.

Jdete lesem a najednou stromy rostou na kopečku, jeden na vrcholku, jiný na úpatí kopečku, další v dolíku pod kopečkem. Možná to ani laikovi nepřipadá divné. Ale těch kopečků může být v jednom místě 10, nebo 20, nebo i víc. Zkušený hajný a zejména archeolog se zaraduje. Mohyly...

Co je to mohyla a mohylník?

Mohyla je hrob s násypem hlíny, kamení, dřeva, keramických střepů a lidských kostí i malých kostiček. Bývá různých rozměrů a tvarů (kruh, ovál, čtverec, obdélník). Mohyla mohla být vybavená luxusní pohřební výbavou (jídlo, předměty, které zemřelý používal a měl rád, zbraně, hračky atd.), ale také nemusela mít tyto milodary. Mohyly stavěli lidé různých kultur, takže se v mnoha záležitostech liší. I každá mohyla má své individuální rysy, i když patří do



Obr. 1: Mohylník Sedlo I, Přírodní park Homolka - Vojřov

jednoho mohylníku.

Mohylník je termín pro místo s výskytem více mohyl.

Od které doby stavěli lidé pro své zemřelé mohyly?

Způsob pohřbívání se již od pravěku (to je od doby kamenné) proměňoval ve vlnách v různých místech a v různém čase. Zemřelí lidé byli buď po smrti spáleni (tzv. žárový pohřeb, dnes bychom řekli kremace), nebo jejich tělo spočinulo v zemi v rovné nebo skrčené poloze (ve škole jsme se učili o tzv. skrčencích). V obou případech mohlo dojít k různým způsobům dalšího naložení s ostatky. V některých obdobích převládlo při pohřbu žehem uložení ostatků v keramických nádobách, dokonce se i podle tohoto způsobu ukládání popela nazývaly určité skupiny lidem popelnicových polí. Popelnice nebo jen spálené ostatky bez keramiky byly uloženy v jámách v zemi. V terénu nejsou dnes tato pohřebiště příliš patrná, pokud nedojde k odhalení archeology. Také kostrové ploché hroby s nespálenými nebožtíky nepůsobily jako výrazné siluety.

Jak se lišila mohylová pohřebiště od ostatních?

Tendence zviditelnit pohřebiště vedla naše předky k násypu hrobů, tedy k vytváření mohyl. Nešlo jen o zvýraznění siluety místa pohřbu. Dnes nerozumíme všem představám pohanských předků. Chybí nám písemné zprávy o tom, jak uvažovali o zániku lidské bytosti. Neznáme jejich duchovní svět, jejich rituály. Z pozdější doby bychom podle lidových zvyků mohli soudit na to, že na jedné straně pozůstalí truchlili, ale že se také zemřelého báli.



Obr. 2: Pravěké pohřebiště z Příboru, uložení popelnicových hrobů v zemi



Obr. 3: Nález tentokrát z keltské mohyly v Opařanech z doby 6. až 5. st. před naším letopočtem

Kdo mohl postavit mohyly u Sedla a Vojířova?

Teoreticky mohyly mohli postavit lidé z doby kamenné, pak bychom asi našli v mohylách a jejich okolí nějaké pazourky či jiné kamenné nástroje. V době železné a bronzové by pravděpodobně v mohylách byly velice pěkné umělecké a řemeslné předměty. Z rakouské strany vedl obchod s mědí, kterou zdařile zpracovávali např. i později Keltové. Na germánské obyvatelstvo také typ mohyl nevypadá. Takže zbývají první **Slované**, kteří k nám přicházeli v několika vlnách od cca 6. století. U těch předpokládáme zejména zemědělskou činnost, a tudíž nepřekvapuje ani nedostatek kovových předmětů v mohylách. Pouze keramika, většinou ve formě střeptů, ukazuje na jejich dovednost hrnčířskou.

Pátrání na mapě SEDLO I

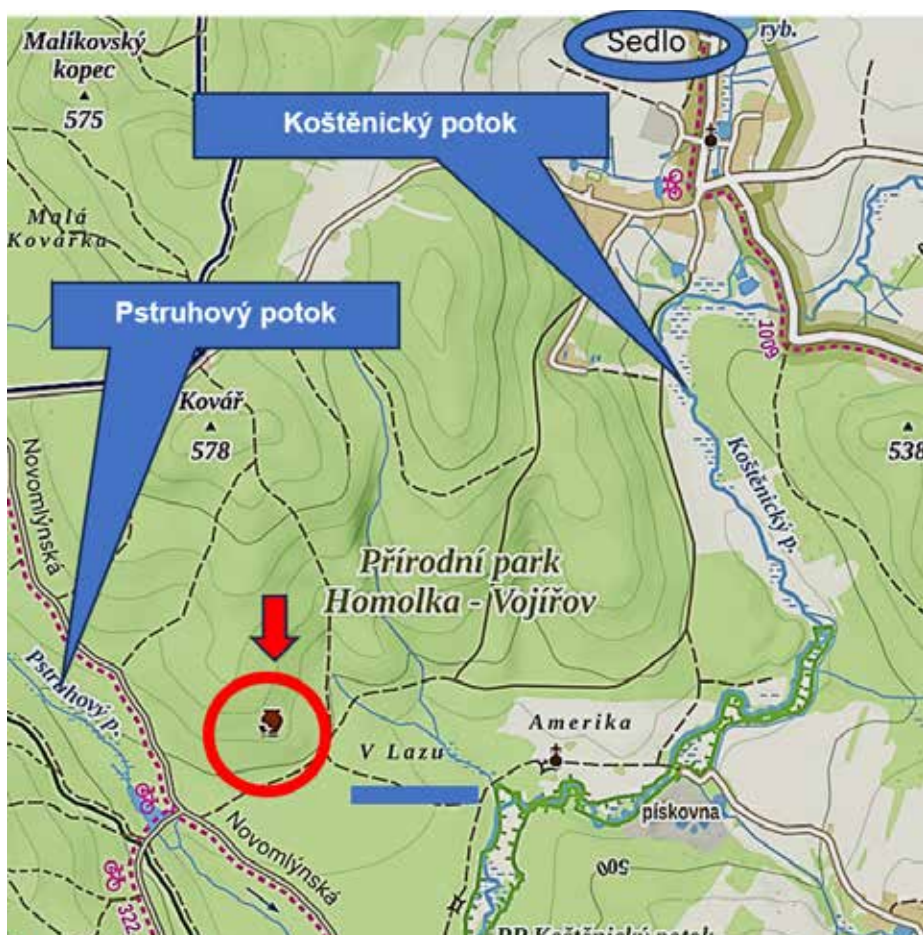
V roce 1819 jistý pan Litsch objevil v blízkosti obcí Nový Vojířov a Dolní Lhota mohyly, o kterých poté podal zprávu lesní pan Wachtel. „Na více místech v okolí Hradce Jindřichova nalézají se pahorky mohylám podobné, v nichž se však kromě tenké vrstvy popele a uhlí při rozebírání jich dosud nic nenalezlo.“

První detailnější prozkoumání Jindřichohradecka provedl archeolog **Jindřich Richlý** (1839-1907). Ten se zdejšími mohylám věnoval v 70. letech 19. století a prozkoumal celkem 25 mohyl.

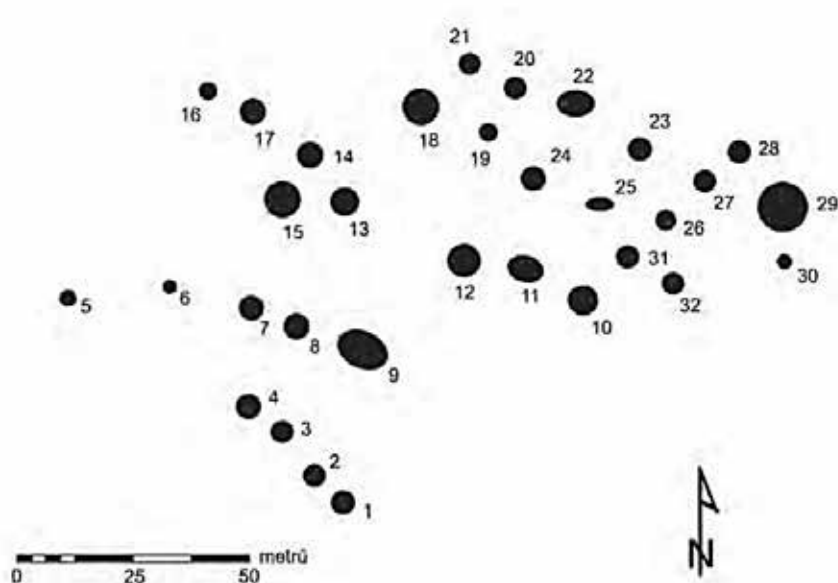
Ve starší literatuře je toto naleziště také označováno jako Novomlýnské, u Dolní Lhoty nebo U Homolky, odborně dnes jako **Sedlo I**.

Nachází se v prostoru lesní trati V Lazu na průsečíku tří lesních cest, asi 2 km jihozápadně od obce Sedlo a 1,1 km severoseverozápadně od Novomlýnského rybníka.

V roce 1998 zkoumal archeolog J. Fröhlich mohylník popsany v 19. století Jindřichem Richlým. Ověřil existenci jím zjištěných mohyl a zjistil, že některé byly porušeny staršími průzkumy a dvě další při výsadbě stromků.



Obr. 4



Mohylník Sedlo I je uspořádaný do pěti nepravidelných řad, nově bylo určeno 32 mohyl (z toho u jedné není potvrzeno, že se skutečně jedná o mohylu). Průměr mohyl se pohybuje od 4,5m do 15m, výška je 0,2 – 1,7 m.

Jindřich Richlý ve svém popisu uvedl, že tvar mohyl měl podobu kužele a výšku odhadoval na 2 – 3 m. Snižování vrcholu mohyly v průběhu času bylo konstatováno i na jiných nalezištích. Lokalita je v současné době v přístupném lese, takže je možné jednotlivé mohyly v terénu odhalit.

Obr. 5

Mohyly Sedlo I



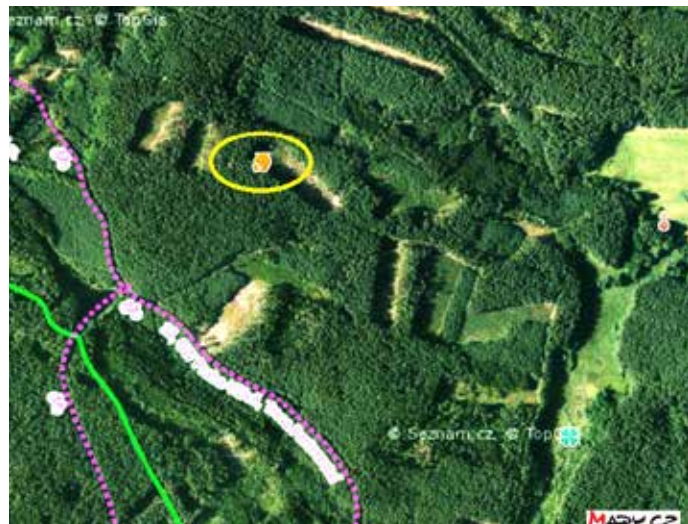
Obr. 6



Obr. 7: Jedna z narušených mohyl

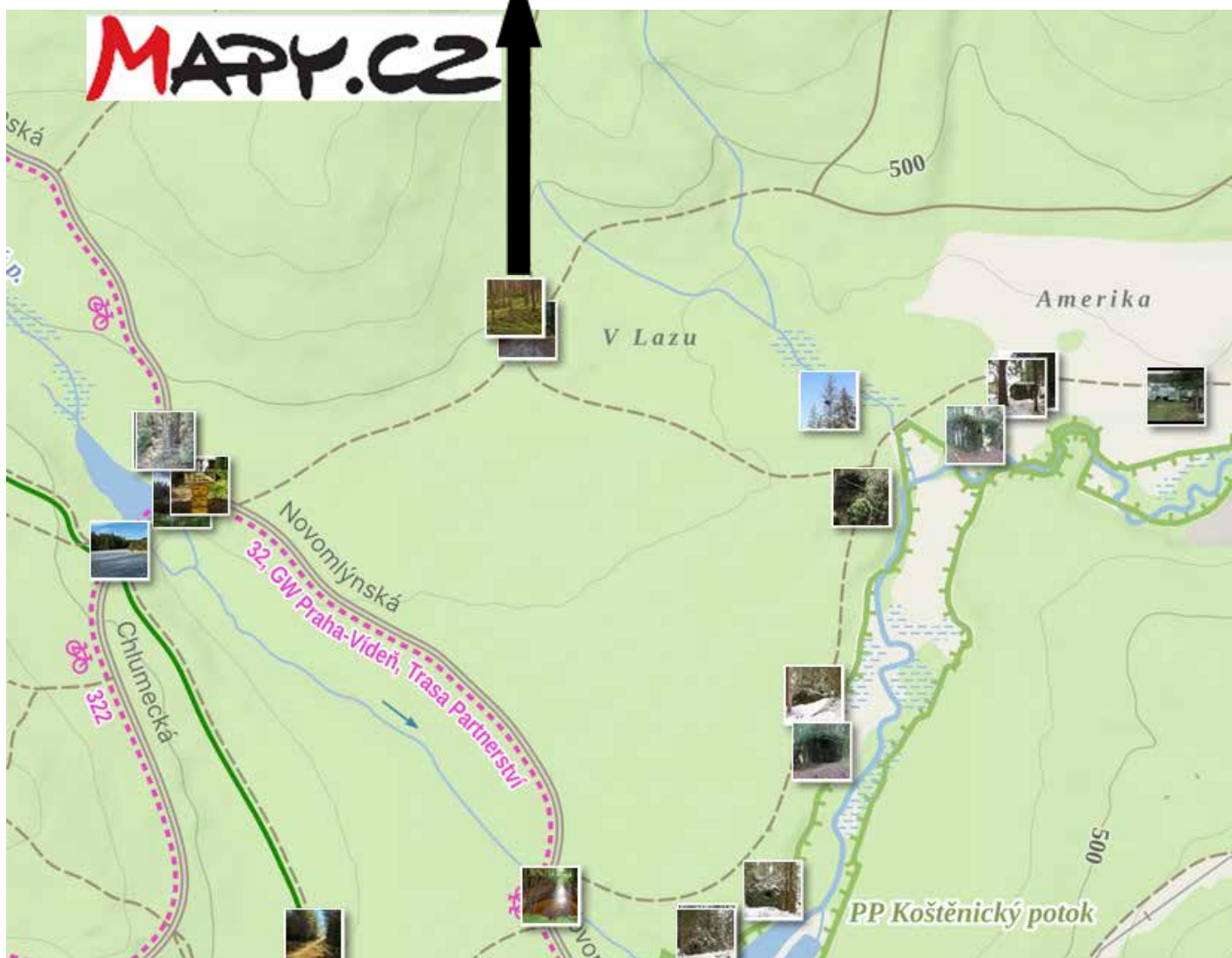
Tvar mohyl je kruhový nebo oválný. Okolo osmnácti mohyl je patrný příkop po obvodu, a to pouze na severní, východní a jihovýchodní straně.

Mohylník se nachází na mírném jižním až jihovýchodním svahu. Při posledním průzkumu nebyly mohyly zkoumány kopáním, ale pouze studiem svrchního pláště. Zajímavé bylo zjištění, že objekty umístěné výše ve svahu měly větší množství stop po vnitřní kamenné konstrukci než ty v nižších partiích. Tam byl pozorován jen písčité plášť, nezvykle kolmo sypaný. V některých případech dosahuje úhel náspu až 70°.



Obr. 8

Obr. 9



Obr. 10

Archeologická lokalita Dolní Lhota I

Asi 800 m západně od Novomlýnského rybníka a 1300 m jihojihozápadně od mohylníku Sedlo I se nachází skupina 3 mohyl, nazývaná odborně **Dolní Lhota I**.

Vrchní vrstva (plášť) mohyl byla hlinitá, pod touto vrstvou se nacházelo kamenné jádro a pod ním několik vrstev písčité hlíny.

Jindřich Richlý zde našel i část keramické nádoby, další střepy a přepálené kosti. Mohyly nelze zatím datovat. V r. 2011 byla potvrzena existence těchto tří mohyl, které našel Jindřich Richlý.



Obr. 11

Jindřich Richlý (1839-1907)



Obr. 12: Jindřich Richlý

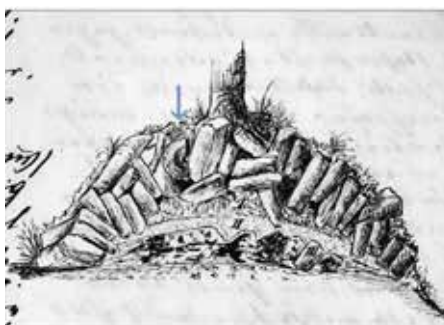
Tento archeolog, který prováděl své výzkumy v 70. letech 19. století, zasluhuje pozornost současných kolegů i dnes. V jeho době, ale ještě i v dalších

desetiletích nebyla prováděna tak dokonalá dokumentace nalezených předmětů jako v následujících generacích. Dnes mají archeologové k dispozici řadu moderních přístrojů, počítače se speciálními programy a často nemusí při výzkumu dojít k destrukci místa nálezů.

Fotografickou dokumentaci nahrazovala kresba, která na nás dnes může působit i humorně (viz konkrétní črty mohyly ze Sedla I – obr. 13 a 14). Přesto jde o cenné zobrazení, ze kterého lze mnohé vyčíst (tvar mohyly, velké kamenné bloky atd.). Na obrázku 14 je kromě zachycení konstrukce mohyly, hlinito-písčitého násypu a zuhelnatělých dřev vidět i mlýnský kámen, o kterém nevíme, kdy a za jakých okolností se do mohyly dostal. Je zajímavé, že se v pozdější době při jiném průzkumu raně středověkých mohyl v Prachovských skalách našel v jedné z vrstev také mlýnský kámen. Náhoda? Nebo dodatečné umístění?



Obr. 13



Obr. 14

Zajímavý život Jindřicha Richlého

Narodil se na otcově dvoře Radlíku u Jílového (u Prahy). V r. 1859 dokončil studia filosofie a měl se stát pedagogem na gymnáziu. Rozhodl se však pro vojenskou kariéru v rakouské armádě. Nejprve studoval v Brně důstojnickou školu, jako podporučík absolvoval v r. 1859 bitvu u Solferina, ve které byla rakouská armáda poražena a která vedla ke sjednocení Itálie. V r. 1869 povýšil na poručíka v záloze a r. 1871 opustil trvale armádu.

Sňatkem a dědictvím i vlastním podnikáním se stal velkostatkářem a majitelem řady domů a objektů (i v Praze na Starém i Novém Městě). V r. 1892 získal i v hlavním městě domovské právo. V Jindřichově Hradci držel až do své smrti dvůr čp. 57/II v Jarošově ulici na Novoměstském předměstí. Šlo o rozsáhlý objekt, kde určitou dobu bydlel Richlý s manželkou a dcerou, služkou a kuchařkou. V objektu se nacházelo



Obr. 15: Ukázka z Richlého situačního plánu z výzkumu obce Křtěnova u Týna nad Vltavou.

také asi 30 bytových jednotek, které obývalo cca 130 osob, většinou řemeslníků a dělníků s rodinami. V r. 1900 se přestěhoval do Třeboně.

Jako vysloužilý voják a statkář se mohl Richlý věnovat také svým koníčkům, mezi něž čím dál víc patřila archeologie. Jak uvádějí současní archeologové P. Koblasa, J. Kocina a O. Chvojka ve svém článku o Jindřichu Richlém (viz literatura uvedená v závěru): „*Prvotní seznámení s archeologií získal od svého strýce Mořice Lüssnera, který byl archeologicky činný již od 40. let 19. století. (...) Jindřich Richlý se začal archeologii samostatně aktivně věnovat v roce 1877 a velice čilý na poli archeologickém zůstal až do přelomu 19. a 20. století. Často vyrážel se svými příbuznými a známými na cesty do blízkého i vzdálenějšího okolí Jindřichova Hradce, kdy procházel krajinu a všiml si různých stop po lidské činnosti, ptal se místních, zda se v jejich vsi nenašly staré střepy či zda neznají v blízkých lesích podivné valy. Ve svých výpravách za minulostí se Richlý neomezoval pouze na oblast Jindřichohradecka, ale především po roce 1891, kdy byl jmenován konzervátorem památkové péče, běžně vyrážel také do dalších re-*

gionů jižních Čech. Nově objevené lokality často navštěvoval opakovaně. Například raně středověké sídliště u Radouňky pravidelně zkoumal pět let. Na přelomu 19. a 20. století již výrazněji omezil vlastní výzkumy a spíše se zaměřoval na dokumentaci nových nálezů z období pravěku, především z doby bronzové.“

V r. 1853 zahájila činnost c. k. Centrální komise pro výzkum a zachování uměleckých a historických památek. Sídlo měla ve Vídni. Její činnost měla směřovat ke zmapování, popisu a ochraně historických památek v celé habsburské monarchii. Spojení mezi vídeňskou komisí, zemskými a místními úřady zprostředkovávali tzv. konzervátoři. Od r. 1888 s komisí spolupracoval i J. Richlý. V r. 1891 byl stanoven konzervátorem pro politické okresy Jindřichův Hradec, Týn nad Vltavou, Třeboň, Kaplice, Pelhřimov, Český Krumlov, České Budějovice, Milevsko, Benešov, Sedlčany a Tábor. V letech 1896–1897 dvakrát zkoumal i oblast Boky Kotorské v Dalmácii.

V r. 1906 požádal Richlý o propuštění z funkce konzervátora a 10. března 1907 zemřel v Jindřichově Hradci čp. 57/II a je pohřben na místním hřbitově u Nejsvětější Trojice.



Obr. 16, 17: Dvorec, který byl v majetku rodiny Richlých, a kde archeolog zemřel.



Obr. 18: Místo v současnosti

V Jarošovské ulici, u kostela Nejsvětější Trojice, stával dům č. p. 57/II. Dvůr se původně jmenoval Kajorův, později Pezellenův podle posledních majitelů. Tento dvůr býval jedním z největších hospodářských dvorců ve městě. Byl stavěn v renesančním původu, postupně nato byl přestavován v baroku a klasicismu. Postupem času začal chátrat. Před jeho zbořením v něm sídlila tehdejší Mototechna. Dům byl zbořen v roce 1982, stejně jako nedaleký Hotel Holub u vlakového nádraží. Na místě Pezellenova dvorce nějakou dobu stávalo provizorní autobusové nádraží a v roce 1985 bylo na samém místě postaveno a otevřeno sídlo Okresního výboru KSČ (přezdívané "kokos", tj. komunistický kostel). Od roku 1994 zde sídlí Fakulta managementu VŠE Praha, která zde v současné době provádí přístavbu celého traktu budovy, která má být hotová v listopadu 2009. Z původního dvora nezbylo vůbec nic.

Zdroj: <http://www.zanikleobce.cz/>

Závěrem:

V r. 2023 byla v Jindřichově Hradci otevřena výstava Stopy pravěku Jindřichohradecka, kterou připravilo zdejší Muzeum Jindřichohradecka, ukazující nálezy z doby kamenné (štípané kamenné nástroje, měděné sekerky a bronzové předměty z dalších období, římské mince atd.).

Zkoumaná místa Sedlo I, Dolní Lhota I., ale i Drunče u Stráže nad Nežárkou a další představují podobná místa raně křesťanských slovanských pohřebišť ze stejné doby nalezená na jihu i severovýchodě Čech. Mohyly jsou uspořádány v přibližných řadách ve směru od východu k západu a okolo těles mohyl je většinou na obvodu mělký příkop. Z raně slovanských mohyl nelze vytvořit podobnou výstavu,

jaká se uskutečnila v r. 2023, protože zdejší mohyly neobsahují líbivé předměty. Jak se však vyjádřil významný archeolog Rudolf Turek (*1910 +1991), který se za první republiky velice věnoval zkoumání raně středověkého pohřbívání, mnohem důležitější než hmotné nálezy je nyní najít konkrétní umístění mohyl a porozumět jejich vzájemným vztahům.

Pravděpodobně většina mohylníků zanikla při zemědělských a lesních pracích, ale je možné, že ještě čeká archeology překvapení. Vždyť ve srovnání s jinými partiiemi jižních Čech byla Jindřichohradecku věnována daleko menší pozornost a zajímavé objevy mohou teprve přijít.

Mgr. Jaroslava Náprstková

LUTOVSKÝ, Michal. *Encyklopedie slovanské archeologie v Čechách, na Moravě a ve Slezsku*. Praha: Libri, 2001. ISBN 80-7277-054-3.

LUTOVSKÝ, Michal. *Hroby předků: sonda do života a smrti dávných Slovanů*. Praha: Academia, 1996. ISBN 80-200-0567-6.

KOBLASA, Pavel; KOCINA, Jan a CHVOJKA, Ondřej. Jindřich Richlý (1839 – 1907): První archeolog Jindřichohradecka. *Archeologické výzkumy v jižních Čechách* 36, České Budějovice: 2023.

(obr. 12, 13, 14, 15, přičemž obr. 13, 14, 15 pocházejí z výše uvedeného článku, kde byly publikovány z Richlého nevydané práce Archeologické výzkumy z okolí Jindř. Hradeckého atd. Ta je uložena v SOKa Jindřichův Hradec. S použitím obrázků v našem článku vydal souhlas i Oblastní archiv Třeboň.)

Menšík, Petr. Mohylová pohřebiště a tzv. mohylové útvary na Jindřichohradecku. *Archeologické výzkumy v jižních Čechách* 26, České Budějovice: 2013. (obr. 5, 7) Mapy.cz – obr. 4, 8, 9, 10

<http://www.zanikleobce.cz/index.php?detail=93292>
<http://www.zanikleobce.cz/index.php?obec=7303> – obr. 16, 17

<https://www.perslak-novyvojirov.cz/node/35> – obr. 1, 6, 11

<http://m.taggmanager.cz/1445> – obr. 2

<https://boiohaemum.cz/keltove/7-lokality-nalezky-keltu/4229-oparany-mohyly> – obr. 3



Stodola u Majdy

Soukromý klub Potočná 12

Rezervace míst:
tel.: 721 287 150
email: majkaa48@seznam.cz



Soukromý klub „Stodola u Majdy“
Potočná 12 (Číměř)

ÚNOR 2024

24. 2. Koncert kapely **MODROTISK** (Česko) – bluegrass

BŘEZEN 2024

2. 3. Koncert kapely **The PILOUS** (Jindřichův Hradec) – rock-hard rock
9. 3. Koncert kapely **FLERET** akustik (Vizovice) – folk-rock
16. 3. Koncert kapely **PŘELET M.S a Petra „ŠANY“ Šanclová** (Blovice, Kobeřice) – folk
23. 3. Koncert kapely **POUTA a John DENVER TRIBUTE** (Pardubice) – folk
30. 3. Koncert kapely **QUANTI MINORIS** (Brno) – hard-rock aneb středověký pouliční bigbeat
31. 3. Koncert kapely **Radimec & Old Horses** (Brno) – country, rock'n'roll a rocktry

DUBEN 2024

6. 4. Koncert kapely **Tomáš LINKA kvaret** (Praha) – country
13. 4. Koncert kapely **PORTRAIT** (Praha) – bluegrass
20. 4. Koncert kapely **JH SWING band** (Jindřichův Hradec) – swing
27. 4. Koncert kapely **DEVÍTKA** (Minice, Praha) – folk

KVĚTEN 2024

4. 5. Koncert kapely **LEE BANDA a Martin „KUDLA“ Kudlička** (Brno, Jedovnice) – folk, rock
11. 5. Koncert kapely **Hana Lounová a Pony express** (Praha) – country
18. 5. Koncert kapely **Tomáš Průša band** (Praha) – folk-rock
25. 5. Koncert kapely **HRST** (Vlašim) – od lidovky k bigbitu

ČERVEN 2024

1. 6. Koncert písničkáře **René SOUČEK a hosté** (Frýdek-Místek) – folk
8. 6. Koncert kapely **PABĚRKY - MARKO ČERMÁK** (Praha) – country
22. 6. Koncert kapely **VE ČTVRTEK V PĚT** (Praha) – folk
29. 6. Koncert kapely **REKONVALESCENCE** (Praha) – country

Začátek produkce, pokud není uvedeno jinak, od 20,00 hodin.

ČÍMĚŘSKO

informační list obce Číměř
s osadami - únor 2024

vydává:

Obec Číměř, 378 32 Číměř 12
tel.: 384 388 808, info@obeccimer.cz
IČ: 00246450, DIČ: CZ00246450
www.obeccimer.cz

nápady, připomínky, příspěvky:

Mgr. Kristýna Hrdinková
tel.: 776 396 699
kristynahrdinkova@seznam.cz

vychází:

několikrát ročně
(toto číslo 12. 2. 2024)

cena: zdarma

evidenční číslo přidělené MK ČR:
MK ČR E 22156

použité fotografie:

archiv obce (není-li u fotografie
uvedeno jméno autora)

KONTAKTNÍ INFORMACE

Obec Číměř, 378 32 Číměř 12
tel.: 384 388 808, www.obeccimer.cz
IČ: 00246450, DIČ: CZ00246450, ID
DS: 328ed26
Bankovní spojení: 603164389/0800

starosta:

Mgr. Radek Kněžínek
starosta@obeccimer.cz

účetní:

Bc. Markéta Sliacká, DiS.
info@obeccimer.cz

poplatky, evidence:

BBus Hana Králíková
poplatky@obeccimer.cz

Správa obecních lesů:

Ing. Jan Špulák
e-mail: hajny-robotko@email.cz
tel.: 724 524 546

Úřední hodiny:

Pondělí: 8,00-12,00 12,30-17,00
Úterý: 8,00-12,00 12,30-14,00
jen poplatky a evidence obyvatel
Středa: 8,00-12,00 12,30-17,00
Čtvrtek: 8,00-12,00 12,30-14,00
jen poplatky a evidence obyvatel
Pátek: není úřední den

Sběrný dvůr:

Provozní doba sběrného dvora:
Středa 15.00-17.00 h
Sobota 8.00-12.00 h
Leden a únor zavřeno, případně
po dohodě s Františkem Stašem,
tel.: 774 585 144

Obsluha ČOV v Číměři a v Sedle:

František Staš, tel.: 774 585 144

Obsluha vodovodů ve správě obce:

Václav Votava, tel.: 606 543 873